

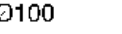




RED DE ABASTECIMIENTO DE AGUA

-  TRAZADO DE LA RED DE ABASTECIMIENTO DE AGUA
-  DEPÓSITOS REGULADORES DE AGUA
-  DIÁMERO DE LA TUBERIA EN mm
-  LÍMITE DEL TÉRMINO MUNICIPAL
-  LÍMITE DEL SUELO URBANO



NORMAS SUBSIDIARIAS DEL PLANEAMIENTO MUNICIPAL DE LA PUEBLA DEL RÍO

FORMACION:
AYUNTAMIENTO DE LA PUEBLA DEL RÍO

REDACION:
DIPUTACION PROVINCIAL DE SEVILLA.

PLANOS DE INFORMACION:
NUCLEO URBANO. INFRAESTRUCTURA.
RED GENERAL DE ABASTECIMIENTO DE AGUA.

Nº PLANO:
1.18.3



ARQUITECTOS REDACTORES:
José M. Fernández de la Puente Irigoyen
Fernando Carrascal Calle
José Pérez González
Juan Luis Álvarez Melero

DOCUMENTO PARA APROBACION INICIAL

DIRECTOR FACULTATIVO:
Eduardo Carrido Bohez

FECHA:
ABRIL 2000

ESCALA:
1:5.000